



CO SŁYCHAĆ?

Rok XXX nr 15 (510) 17 sierpnia 2022r. ISSN 1427-3717 www.zabki.pl

ZĄBKOWSKA GAZETA SAMORZĄDOWA

CZEŚĆ I CHWAŁA BOHATEROM POWSTANIA WARSZAWSKIEGO

Kombatanci, Ząbkowscy Legioniści ZL11, druhowie z OSP Ząbki, przedstawiciele kościoła oraz powiatowego i miejskiego samorządu, a także mieszkańcy Ząbek spotkali się 1 sierpnia, w godzinę „W”, przy Pomniku Bohaterów Obrońców Ząbek i Drewnicy w Parku Miejskim im. Szuberta. Swoją obecnością, odśpiewaniem hymnu i złożeniem kwiatów uczcili 78. rocznicę wybuchu Powstania Warszawskiego i oddali hołd uczestnikom poległym i walczącym w 1944 roku.

W uroczystości uczestniczył por. w st. spocz. Edward Piórkowski. Władze miasta reprezentowali Małgorzata Zysk burmistrz Ząbek wraz ze swoim zastępcą Arkadiuszem Powierzą, sekretarz Miasta Ząbki Patrycja Żołnierzak, przewodniczący Rady Miasta Ząbki Waldemar Stachera oraz Iwona Potęga główny specjalista w Biurze Promocji, Kultury, Sportu i Zdrowia UM Ząbki.

Dokończenie na str.14



GEODETA

ZĄBKI, POWIAT WOŁOMIŃSKI ORAZ WARSZAWA

Tel. 691-515-612, 605-218-000, (22) 781-45-81
ul. Gałczyńskiego 19 Ząbki

- mapa do projektu
- tyczenie budynków, media, obiekty budowlane
- inwentaryzacje powykonawcze budynków, mediów i obiektów budowlanych
- obsługa geodezyjna inwestycji
- mapy prawne i sądowe
- wyznaczanie granic, ustalanie granic
- podziały i rozgraniczenia

WYCINKA
I PIELEGNACJA
DRZEW METODĄ
ALPINISTYCZNĄ
504 040 358

✉ konradfjolek@o2.pl
📷 konrad_wycina



63 PUNKTY KAMEROWE MONITORINGU WIZYJNEGO W ZĄBKACH.

W ostatnich dniach lipca br., Małgorzata Zyśk, burmistrz naszego miasta, ogłosiła postępowanie o udzielenie zamówienia publicznego pn. "Budowa systemu monitoringu na terenie Miasta Ząbki". W ramach przedmiotu zamówienia wybudowane zostaną 63 punkty kamerowe. 58 z nich zostanie zainstalowanych na słupach (nowych lub istniejących), a pozostałe pięć na budynkach.

Budowa monitoringu wizyjnego na terenie naszego miasta została uwzględniona w projekcie budżetu inwestycyjnego na 2022 rok. Nasz system ma być bardzo rozbudowany i nowoczesny. Centrum monitorowania będzie pracowało 24 godziny na dobę przez 7 dni w tygodniu. Ogłoszone 25 lipca br. zamówienie obejmuje budowę i uruchomienie systemu monitoringu wraz z oprogramowaniem, w tym budowę telekomunikacyjnej kanalizacji kablowej/rurociągu kablowego wraz ze studniami kablowymi, budowę sieci kabli światłowodowych, punktów kamerowych, przyłączy do punktów kamerowych, a także serwerowni, centrum monitoringu i stanowisk nadzoru. Zwycięzca postępowania będzie miał dotakowo za zadanie przeszkolenie pracowników z zakresu działania systemu monitoringu oraz jego oprogramowania, zapewnienie lub udzielenie licencji na oprogramowanie wraz ze wsparciem technicznym. Licencja na oprogramowanie ma być udzielona na czas nieoznaczony, a wsparcie na okres obowiązywania gwarancji.

- Dokumentacja systemu monitoringu wizyjnego, w ramach której znalazły się sieć światłowodowa o dużej przepustowości łącząca kamery, serwerownia oraz centrum monitorowania działające 24 godziny na dobę przez 7 dni w tygodniu została opracowana jeszcze w listopadzie ubiegłego roku. Kamery rozmieścimy w ponad 60 punktach miasta – w pasach drogowych i na ulicach wylotowych – podkreśla burmistrz Miasta Ząbki Małgorzata Zyśk.

Starania w kierunku utworzenia profesjonalnego miejskiego monitoringu wizyjnego podjęte zostały jeszcze w 2019 roku. To właśnie wtedy złożony został wniosek o dofinansowanie w ramach „Programu Ograniczenia Przestępczości i Społecznych Zachowań Razem Bezpieczniej im. Władysława Stasiaka na lata 2018-2020”. Niestety, wówczas nasze miasto dotacji nie otrzymało. Burmistrz Małgorzata Zyśk nie zrezygnowała jednak z realizacji tego ważnego dla mieszkańców Ząbek przedsięwzięcia. Ze względu na wysokie koszty inwestycji, zadanie zostało podzielone na etapy. W 2020 roku zostały sporządzone procedury funkcjonowania monitoringu miejskiego, wydzielono pomieszczenie na serwerownię oraz wykonano koncepcję systemu monitoringu na terenie miasta. Zapadła wówczas decyzja, że centra oglądowe zostaną umieszczone zarówno w siedzibie Straży Miejskiej, jak i na Komisariacie Policji w Ząbkach. W styczniu 2021r. rozpoczęły się prace nad projektem monitoringu miejskiego w Ząbkach. Miasto skierowało pisma do Komendanta Straży Miejskiej w Ząbkach, Komendanta



Powiatowego Policji w Wołominie oraz Komendanta Komisariatu Policji w Ząbkach, z prośbą o wskazanie miejsc, w których najczęściej zgłaszane są akty wandalizmu, napady czy rozboje. Dodatkowo, został utworzony adres mailowy, na który mieszkańcy Ząbek mogli przesłać swoje propozycje lokalizacji kamer w terminie do 16 lutego 2021 roku wraz z uzasadnieniem. Wpłynęło 121 wiadomości.

Po zakończeniu przyjmowania propozycji lokalizacji kamer, 17 lutego 2021 roku burmistrz Małgorzata Zyśk powołała komisję do rozpatrywania wniosków mieszkańców i wskazań służb porządkowych, dotyczących monitoringu oraz wyboru poszczególnych punktów monitoringu na terenie Miasta Ząbki. W składzie komisji znaleźli się przedstawiciele Rady Miasta Ząbki, funkcjonariusze Straży Miejskiej i Policji w Ząbkach oraz pracownicy Urzędu Miasta Ząbki. W połowie marca ubiegłego roku zostało zorganizowane spotkanie, na którym komisja dokonała wyboru głównych punktów kamerowych.

- Nasze miasto przez cały czas rozwija się i z roku na rok wzrasta liczba mieszkańców. To obliguje mnie do ciągłej rozbudowy infrastruktury drogowej i oświatowej. Rosnąca liczba mieszkańców wpływa również na coraz większą anonimowość. W związku z tym nieodzowne stało się wybudowanie nowoczesnego monitoringu wizyjnego, dzięki któremu mieszkańcy będą czuli się bardziej komfortowo i bezpiecznie, przemierzając ulice naszego miasta. Miasta, w których funkcjonują monitoringi wizyjne, stają się bardziej bezpieczne, ponieważ kierowcy i inni użytkownicy dróg starają się postępować zgodnie z obowiązującymi przepisami. Jak dowodzą badania, monitoring miejski przyczynia się w dużej mierze do ograniczenia aktów wandalizmu i zwiększenia poczucia bezpieczeństwa mieszkańców - mówi burmistrz Ząbek, Małgorzata Zyśk.

Budowa monitoringu to nie jedyne działania mające na celu podniesienie poziomu bezpieczeństwa nas wszystkich. Rok temu burmistrz Małgorzata Zyśk podpisała porozumienie z Komendantem Powiatowym Policji w Wołominie, w ramach którego na terenie Ząbek funkcjonują dodatkowe patrole policji. Służby ponadnormatywne są organizowane w godzinach popołudniowych i nocnych, w rejonach najbardziej zagrożonych występowaniem przestępstw. Są to okolice dworca PKP, Parku Miejskiego, ul. Powstańców, ul. Andersena, ul. Kopernika, ul. Piłsudskiego, ul. Szwolęzerów. W bieżącym roku zaplanowano zakup radiowozu dla komisariatu Policji w Ząbkach oraz zakupiono pojazd służbowy

dla Straży Miejskiej. Przez cały czas sukcesywnie budowane lub modernizowane są ząbkowskie drogi i ronda, powstają wyniesione skrzyżowania i przejścia dla pieszych, co z kolei przekłada się nie tylko na komfort jazdy, ale też bezpieczeństwo ich użytkowników.

KSA

FONTANNA POSADZKOWA PRZY UL. SZPITALNEJ W ZĄBKACH

5 sierpnia Małgorzata Żyśk Burmistrz Miasta Ząbki podpisała umowę z panem Wojciechem Rukatem z firmy ZIEL-BUD, wykonawcą fontanny posadzkowej na skwerze przy ul. Szpitalnej w Ząbkach.

Wykonawca ma 120 dni od podpisania umowy na realizację inwestycji.

Fontanna powstanie w ramach Programu Operacyjnego Infrastruktura i Środowisko na lata 2014-2020, PRIORYTET: II Ochrona środowiska, w tym adaptacja do zmian klimatu.

Głównym celem projektu jest poprawa atrakcyjności i ład u przestrzeni miejskiej poprzez rozwój i modernizację terenów zieleni miejskiej w Mieście Ząbki.



KANALIZACJA DESZCZOWA W ULICY WSPÓLNEJ: UMOWA PODPISANA

Zastępca Burmistrza Miasta Ząbki Arkadiusz Powierża podpisał umowę na realizację tej ważnej inwestycji. Wykonawca ma teraz 120 dni na jej zrealizowanie.

W ramach tej inwestycji, w ulicy Wspólnej, powstaną kanalizacja deszczowa, kanał technologiczny, miejsca parkingowe oraz chodnik w pasie drogowym.

Kanalizacja deszczowa będzie grawitacyjna, co umożliwi odprowadzenie wód deszczowych z pasa drogowego do gruntu przez zbiorniki retencyjno-rozsączające takie systemy pozwalają m.in. na odciążenie kanalizacji deszczowej, zapewniają ekologiczne i ekonomiczne wykorzystywanie wody, zagospodarowanie deszczówki i chronienie zasobów wody gruntowej.

Wykonawca inwestycji zbuduje drogę, co obejmie też wykonanie miejsc parkingowych i chodnika.

Ponieważ roboty będą wymagały wytyczenia objazdów, to wykonawca opracuje projekt organizacji ruchu na czas budowy. Na te wszystkie czynności przewidziano 120 dni, więc roboty zakończą się jeszcze w 2022 roku.

ŁM



Redaktor Naczelny: Łukasz Majchrzyk tel. 887 284 300; e-mail redaktor@zabki.pl,
Wydawca: Miejskie Centrum Sportu w Ząbkach Sp. z o.o., ul. Słowackiego 21, 05-091 Ząbki
Druk: Drukarnia Benedysiuk biuro@drukarnia-benedysiuk.pl Adres: Leopolda Lisa Kuli 1, 05-091 Ząbki,
Redakcja nie odpowiada za treść ogłoszeń i reklam, nakład 5000 egz.

WAKACJE 2022 W NASZYM MIEŚCIE



Dzieci, które nie wyjechały na letnie obozy i zostały w Ząbkach nie mogą się nudzić. Lipiec upłynął pod znakiem wielu atrakcji.

Rodzice chodzą do pracy, czekając na urlop, a co w takim razie zrobić z pociechami? Nie wszystkie mają dziadków na wsi, albo wyjechały na letnie kolonie. Już od początku lipca uczniowie mogli skorzystać z oferty wypoczynkowej. Chociaż rok szkolny się skończył, to drzwi szkół pozostały szeroko otwarte. Tym razem dzieci szły się tam bawić, a nie na lekcje i sprawdziany.

Na początku miesiąca dzieci zaprosiła Szkoła Podstawowa nr 2. Uczestnicy półkolonii każdego dnia chodzili na basen, mieli zajęcia sportowe i rozgrywali turnieje gier planszowych. Wybrali się również do kina i odwiedzili PGR Bródno, gdzie można podpatrzeć, jak wygląda życie na wsi czy pogłaskać koniki oraz bawili się w sali zabaw.

W ramach akcji „Lato w mieście” serdecznie zapraszała również Szkoła Podstawowa nr 5. Pogoda nam w tym roku bardzo dopisała, a na uczestników czekało mnóstwo atrakcji. Dzieci i wychowawcy wybrali się do parku trampolin oraz byli na premierowym pokazie „Minionków”. Na terenie szkoły odbywały się zajęcia i warsztaty rozwijające zdolności i zainteresowania dzieci. Na kole garncarskim najmłodszy wykonali własne naczynia z gliny oraz spędzali czas na sali gimnastycznej, biorąc udział w grach i zabawach sportowych.



Ponieważ lipiec był w tym roku bardzo gorący, dzieci regularnie chłodziły się w basenie Miejskiego Centrum Sportu.

W tygodniu, między 18 a 22 lipca, opiekę na małymi ząbkowianami w ramach „Lata w mieście” przejęła Szkoła Podstawowa nr 1. Na 86 uczestników czekało wiele atrakcji: zajęcia sportowe, edukacyjne, kulturalne, kulinarne oraz wycieczki i wyjścia.

Nie zabrakło ruchu, bo przecież dzieci w wakacje muszą się wybiegać, co doskonale poprawia ich zdrowie i rozwija młode organizmy. W ramach zajęć sportowych, dzieci korzystały z gier i zabaw ruchowych na szkolnej sali gimnastycznej oraz boisku. Uczestnicy wyruszyli na wycieczki: do Parku Błonie, Gąsiorowa, Multikina Targówek oraz sali zabaw Figlarium.

Ponieważ w Ząbkach mamy świetny basen, dzieci z chęcią przychodziły również po to, żeby bawić się w wodzie. Oczekując na powrót do domu, uczniowie spędzali czas przy grach planszowych, szachach, zajęciach czytelniczych, zajęciach manualnych oraz na długich rozmowach.

W ostatnim tygodniu lipca dzieci zapraszało Miejskie Centrum Sportu. Codziennie zbierały się pod Szkołą Podstawową nr 4, a następnie wyruszały na wycieczki. W poniedziałek odwiedziły salę zabaw „Kolorado”, a dzień później wybrały się do kina „Helios” na film pt. „Pan Wilk i spółka”. W młynie „Gąsiorowo” miały m.in. warsztaty manualne, zabawę z nauką łączyły też w „Cyrku Einsteina”. Oczywiście, miały też naukę pływania, a nawet kurs pierwszej pomocy.

To był bardzo aktywny lipiec dla naszych ząbkowskich dzieci, które na pewno nie narzekały na nudę. Kolejne atrakcje na najmłodszych mieszkańców naszego miasta czekają już w sierpniu.

ŁM



SKRÓCONA LINIA M2: AUTOBY DOWOŻĄCE OD METRA TROCKA ZMIENIĄ TRASY

Od niedzieli, 14, do poniedziałku, 22 sierpnia, pociągi metra na linii M2 będą kończyły swoją trasę na stacji metra Dworzec Wileński. Mieszkańcy Żąbek powinni się przygotować na zmiany tras autobusów, w tym czasie, Zarząd Transportu Miejskiego uruchomi dla nich specjalną linię autobusową ZM2.

Budowa nowych stacji drugiej linii metra Kondratowicza, Zacisze i Bródno wkracza w kolejny etap. Oznacza to konieczność wyłączenia ruchu na odcinku od stacji Szwedzka do Trocka. Dlatego przez kilka dni, od początku kursowania, 14 sierpnia do końca kursowania 22 sierpnia, pociągi metra po wschodniej stronie będą kończyły swój bieg na stacji Dworzec Wileński.

Mieszkańcy naszego miasta, którzy korzystali z metra w celu dojazdu do centrum Warszawy, powinni się przygotować na zmiany tras autobusów, którymi tradycyjnie dojeżdżali do stacji Metro Trocka. Chodzi o autobusy linii, kursujące z Marek czy Rembertowa: 140, 738, 199 i 245 (te dwie ostatnie mają wiele przystanków na terenie naszego miasta). Autobusy te pojedą prosto do Dworca Wileńskiego i tam będą zawracały. Autobusy linii 527 będą kończyły trasę przy Dworcu Wschodnim od strony ulicy Kijowskiej. Linia 269 będzie w tym czasie zawieszona.

140 Marki: CZARNA STRUGA – Legionowa – al. Piłsudskiego – Żąbki: Radzyńska – Warszawa: Radzyńska – al. Solidarności – Targowa – DW. WILEŃSKI 01 (wys) – Targowa – zawrotka przy ul. Żąbkowskiej – Targowa – DW. WILEŃSKI 72 – Targowa – al. Solidarności – DW. WILEŃSKI 04 (ws) – ... – Marki: – ... – CZARNA STRUGA

199 REMBERTÓW-STRZELNICA – ... – Bystra – Radzyńska – al. Solidarności – Targowa – DW. WILEŃSKI 01 (wys) – Targowa – Okrzei – DW. WILEŃSKI 71 (tech) – Jagiellońska – al. Solidarności – DW. WILEŃSKI 04 (ws) – ... – REMBERTÓW-STRZELNICA

245 Żąbki: MACZKA – ... – Warszawa: Łodygowa – Radzyńska – al. Solidarności – Targowa – DW. WILEŃSKI 01 (wys) – Targowa – Okrzei – DW. WILEŃSKI 73 (tech) – Jagiellońska – al. Solidarności – DW. WILEŃSKI 04 (ws) – ... – Żąbki: – ... – MACZKA

269 zawieszenie kursowania

527 GRODZISK – ... – św. Wincentego – Borzymowska – Trocka – Radzyńska – al. Solidarności – Targowa – Kijowska – DW. WSCHODNI/KIJOWSKA/

738 Radzymin: OS. VICTORIA – ... – Żąbki: Radzyńska – Warszawa: Radzyńska – al. Solidarności – Targowa – DW. WILEŃSKI 01 (wys) – Targowa – zawrotka przy ul. Żąbkowskiej – Targowa – DW. WILEŃSKI 72 (tech) – Targowa – al. Solidarności – DW. WILEŃSKI 04 (ws) – ... – Radzymin: – ... – OS. VICTORIA

Zarząd Transportu Miejskiego przygotował rozwiązania, które mają złagodzić spodziewane niedogodności. Pasażerowie, na co dzień korzystający z metra na wyłączonym odcinku, będą mogli skorzystać z części kursujących autobusów linii 169 oraz 500, które dowiozą do stacji metra, odpowiednio: Dworzec Wileński (linia 169) i Dworzec Gdański na linii M1 (linia

500).

W tym czasie warszawski ZTM uruchomi zastępczą linię autobusową ZM2, której autobusy będą jeździły trasą: METRO TROCKA – Trocka – Unicka (d. Pratulińska) – Handlowa – Ossowskiego – Barkocińska – Myszkowska – Gorzykowska – Radzyńska – al. Solidarności – Targowa – DW. WILEŃSKI (powrót: Targowa – zawrotka przy ulicy Żąbkowskiej – Targowa – al. Solidarności).

ZTM/ŁM

BEZPŁATNE PORADY PRAWNE DLA MIESZKAŃCÓW

Do grona prawników, którzy udzielają mieszkańcom Żąbek bezpłatnych porad, dołączyła adw. Zuzanna Lewandowska

Od 24 sierpnia 2022 r., na mocy porozumienia zawartego pomiędzy Burmistrzem Miasta Żąbki, a Kancelarią Adwokacką Zuzanny Lewandowskiej, mieszkańcy miasta będą mogli skorzystać z bezpłatnych porad prawnych w sprawach rodzinnych oraz cywilnych.

Adwokat Zuzanna Lewandowska zajmuje się w szczególności zagadnieniami dotyczącymi rozwodów, separacji, władzy rodzicielskiej i kontaktów z dzieckiem, alimentów, ubezwłasnowolnienia, jak również niewykonania lub nienależytego wykonania umowy, odszkodowaniami i zadośćuczynieniami oraz windykacją należności.

Porady prawne będą odbywały się w budynku Urzędu Miasta w Żąbkach, przy ul. Wojska Polskiego 10 (sala konferencyjna), w każdą środę, w godzinach 8:00-10:00.

W celu ustalenia terminu i godziny spotkania należy skontaktować się telefonicznie z Kancelarią, od poniedziałku do piątku w godzinach 9:00-17:00, pod numerem tel. 510 668 414 lub mailowo na adres:

kontakt@kancelarialewandowska.com

BEZPŁATNE PORADY PRAWNE

UM ŻĄBKU

SALA KONFERENCYJNA

OD 24 SIERPNIĄ:

KAŻDA ŚRODA
8:00 - 10:00

Ustalenie terminu i godziny spotkania pod numerem tel. 510 668 414 lub mailowo na adres: kontakt@kancelarialewandowska.com

ADW. ZUZANNA LEWANDOWSKA

DROGI PUBLICZNE W MIEŚCIE ZĄBKKI



Sieć dróg, zwłaszcza gminnych, dla których zarządcą jest burmistrz Małgorzata Zyśk, roznosi się z roku na rok. Poprawia się także stan techniczny ząbkowskiej infrastruktury drogowej. Również w ramach tegorocznego budżetu inwestycyjnego Miasto Ząbki zaplanowało m.in. budowę i modernizację rond i ulic oraz ich doświetlenie. Część inwestycji już zrealizowano.

Nasze miasto nieustannie się rozwija, przybywa mieszkańców, ale też samochodów. Rozbudowa i modernizacja dróg, jest więc niezbędna. Aby je zrealizować nasz ratusz stara się pozyskiwać środki zewnętrznie ze wszelkich możliwych źródeł zarówno rządowych, jak i unijnych. Od początku kadencji burmistrz Małgorzaty Zyśk, w naszym mieście wybudowano lub zmodernizowano już ponad pięćdziesiąt dróg gminnych, często wraz z kanalizacją deszczową. Powstały wyniesione skrzyżowania i ronda, które podniosły poziom bezpieczeństwa użytkowników dróg.

- Bardzo zależy mi, aby nasze miasto rozwijało się prędko i dynamicznie. Ogromnie istotny jest komfort życia mieszkańców Ząbek, a jednym z ważnych elementów tego komfortu jest dobra infrastruktura drogowa. Wielką wagę przykładam do tego, aby utwardzić wszystkie drogi gruntowe, choć często jest to trudne z uwagi na stan prawny i brak uregulowań własnościowych, gdyż możemy budować tylko wtedy, gdy grunt pod inwestycję



drogową jest we władaniu Miasta Ząbki. Do utwardzenia pozostały praktycznie tylko niewielkie fragmenty dróg, natomiast cały czas nie ustaję w dążeniach do przeprowadzania modernizacji, przebudowy i remontu istniejącej infrastruktury drogowej, bo stan techniczny wielu dróg pozostawia wiele do życzenia. Sukcesywnie realizujemy zatem projekty drogowe a następnie ubiegamy się o środki zewnętrzne i ogłaszamy przetargi na realizację. Bardzo wiele funduszy udało się pozyskać na ten cel ze środków rządowych. Wszystkie środki pozyskane przeze mnie w obecnej kadencji, na drogi i nie tylko, to ponad 80 mln złotych. Budujemy przy tym kanalizację deszczową, gdzie wartość naszego projektu to ponad 43 mln złotych, na który otrzymaliśmy 85% dofinansowania ze środków Unii Europejskiej, co w konsekwencji dodatkowo dopinguje nas do budowy i przebudowy istniejących dróg. Niemal każda z naszych inwestycji jest finansowana z wykorzystaniem kilku dotacji, z różnych źródeł. Każdego roku w Mieście Ząbki realizowanych jest kilkanaście inwestycji drogowych, takich jak drogi gminne, ronda, ścieżki rowerowe, wyniesione skrzyżowania i przejścia dla pieszych. Dużo udało mi się zrealizować, ale ciągle jest wiele nowych wyzwań związanych z poprawą istniejącej sieci dróg gminnych i zadania te ciągle wdrażamy, aby sprostać oczekiwaniom naszych mieszkańców - mówi burmistrz Małgorzata Zyśk.

Do końca bieżącego roku opracowana zostanie dokumentacja budowlana kolejnych dróg gminnych - ulic: Kopernika, Chełmońskiego, Nowej (od ulicy Sowińskiego do Jana Pawła II) Wspólnej, Słonecznej, Kołtątaja, Szwoleżerów (od ul. Kościuszki do Zielenieckiej), Chabrowej, Bema, Niepodległości, Parkowej, Mickiewicza (od ul. Bema do Batorego), Jagiellońskiej, Jasnej, Skowronka, Łabędziej, Sokolej (nieutwardzona część), 17-września, Harcerskiej, Westerplatte, Obrońców, Tulipanowej, Tetmajera, pozostałej części Gałczyńskiego, Stwośza, Żeromskiego, Wyspiańskiego, Lisa Kuli, Wigury od Narutowicza do Skargi, Budkiewicza, Wilczej, Gwiazdzistej, Prusa, Paderewskiego, Norwida oraz Zielenieckiej.

Roboty budowlane prowadzone będą zarówno w tym roku (ulice: Wspólna, Kołtątaja na odcinku od ul. Szkolnej do ul. Piłsudskiego oraz od ul. Sikorskiego do ul. Szwoleżerów, Bema, Mickiewicza na odcinku od ul. Bema do Batorego, Parkowa, Jasna, Harcerska, Niepodległości, Tulipanowa, Westerplatte, Obrońców, Skrajna, Wyszyńskiego, Bartosza), jak i w latach następnych.

Przez nasze miasto przebiegają trzy kategorie dróg publicznych. Są to: droga wojewódzka nr 629 (kierunek Warszawa – Ząbki – Marki), droga wojewódzka nr 634 (kierunek Warszawa – Ząbki – Tłuszcz) oraz przebiegająca w granicy z Zieloną droga wojewódzka nr 631 (kierunek Warszawa – Ząbki – Nowy Dwór Mazowiecki). W granicach administracyjnych Ząbek są też drogi powiatowe. To ulice: Drewnicka, Kochanowskiego (na odcinku od ul. Drewnickiej do ul. Szpitalnej), Szpitalna, Rychlińskiego (na odcinku od ul. Szpitalnej do ul. Wojska Polskiego), Wojska Polskiego, Batorego, Kolejowa, Piłsudskiego, ale bez odcinka będącego



drogą wojewódzką oraz drogi gminne, których jest łącznie 76,74 km.

Jako mieszkańcy wszelkie nieprawidłowości lub uszkodzenia możemy zgłosić odpowiednim organom.

Dla dróg wojewódzkich zarządcą jest Marszałek Województwa Mazowieckiego, w którego imieniu to zadanie realizuje Mazowiecki Zarząd Dróg Wojewódzkich w Warszawie. Za inwestycje odpowiada centrala w Warszawie, mająca siedzibę na ul. Mazowieckiej 14 tel.: (22) 244 90 00, a zadanie bieżącego utrzymania dróg wojewódzkich, przebiegających przez Ząbki, realizuje Rejon Drogowy NR 5 MZDW Wołomin - Nowy Dwór Mazowiecki, adres 05-200 Wołomin, ul. Kobyłkowska 1, email: rd.wolomin@mzdw.pl tel. (22) 776 23 33

Zarządcą dróg powiatowych jest Zarząd Powiatu Wołomińskiego, którym kieruje Starosta, a w jego imieniu te zadania zarówno w zakresie inwestycji, jak i bieżącego utrzymania realizuje Wydział Dróg Powiatowych Starostwa, adres: 05-200 Zagościniec, ul. Asphaltowa 1, e-mail: wdp@powiat-wolominski.pl, telefon: (22) 777 47 79, 80, 81, 82

W przypadku dróg gminnych, zarządcą jest Burmistrz Miasta Ząbki, a poszczególne zadania realizują odpowiednie referaty Urzędu Miasta:

- w zakresie inwestycyjnym (budowy, przebudowy, całościowych remontów) dróg gminnych - Referat Inwestycji UM, tel. (22) 510 97 60
- w zakresie bieżącego utrzymania (oznakowania, czystości, oświetlenia ulicznego oraz napraw cząstkowych) - Referat Utrzymania Infrastruktury i Transportu Publicznego UM, tel. (22) 510 97 68
- w zakresie zieleni przyulicznej - Referat Zagospodarowania Przestrzennego i Ochrony Środowiska UM, tel. (22) 510 97 51
- uzgodnienia dotyczące budowy nowych przyłączy - Referat Inwestycji Referat Inwestycji UM, tel. (22) 510 97 60
- bieżące utrzymanie kanalizacji deszczowej - Referat Utrzymania Infrastruktury i Transportu Publicznego UM, tel. (22) 510 97 68

W zakresie urządzeń i sieci niezwiązanych z funkcjonowaniem drogi za ich stan odpowiadają ich zarządcy:

- za sieć kanalizacji sanitarnej i wodociągowej odpowiada

- Przedsiębiorstwo Wodociągów i Kanalizacji w Ząbkach Sp. z o.o., ul. Hubalczyków 1,
- za sieć gazową PGNIG S.A. (pogotowie gazowe 992),
 - za sieć energetyczną - operatorzy. W większości przypadków w Ząbkach jest to PGE Dystrybucja S.A. Oddział Warszawa Rejon Energetyczny Legionowo (informacje o włączeniach, tel. pogotowie energetyczne 991),
 - za sieci teletechniczne (w tym studzienki) - ich zarządcy, których jest kilku.

Na stronie głównej Urzędu Miasta Ząbki znajduje się przycisk Zgłoś Awarie, pod którym znajdują się dane kontaktowe do zgłoszeń w zakresie dróg gminnych i terenów publicznych naszego Miasta.

(opr. UM) KSA



CO SŁYCHAĆ

REALIZUJEMY KLUCZOWE POTRZEBY MIESZKAŃCÓW



fol. Bogdan Śladowski

Sukcesywnie zwiększamy nakłady na oświatę, także w zakresie realizacji inwestycji kubaturowych. Miasto Ząbki dalej będzie inwestowało też w drogi oraz tereny zielone i rekreacyjne - podkreśla Małgorzata Zysk, burmistrz Ząbek.

- Powoli zbliżamy się do końca wakacji. Jak przebiegają w Ząbkach inwestycje oświatowe?

- Edukacja i wychowanie dzieci i młodzieży jest moim priorytetem. Bardzo zależy mi na tym, aby całej społeczności szkolnej zapewnić jak najlepsze warunki nauki i pracy, a poprawa bazy oświatowej jest w tym względzie rzeczą kluczową. W związku z powyższym obecnie budujemy pełnowymiarową halę sportową przy Szkole Podstawowej nr 2, przy ul. Batorego 11, na którą przeznaczaliśmy prawie 2 mln złotych z Rządowego Funduszu Inwestycji Lokalnych. Koszt tej inwestycji to niemal 10 mln złotych. Ogłosiliśmy przetarg na budowę kolejnej hali sportowej, tym razem przy najstarszej

ząbkowskiej placówce – Szkole Podstawowej nr 1. Otrzymaliśmy na ten cel dotację 5mln złotych z Funduszu Inwestycji Strategicznych, a koszt inwestycji to prawie 8,5 mln złotych. Jesteśmy na ostatnim etapie projektowania nowego, 12 oddziałowego, przedszkola dla 300 przedszkolaków przy ul. Batorego 37a. Na ten cel pozyskaliśmy dotację w wysokości



hala sportowa przy Szkole Podstawowej nr 1



Przedszkole 13



hala sportowa przy Szkole Podstawowej nr 2

DOMY MODUŁOWE DAMIR
☎ 22 678 90 02
ul. Łodygowa 63, Ząbki

**DOMY DWULOKALOWE /
DWURODZINNE TANIEJ NIŻ
MIESZKANIE!**

**POZBĄDŹ SIĘ KREDYTU!
ZAMIEŃ MIESZKANIE W BLOKU
NA WŁASNY DOM! O 70%
NIŻSZA CENA ZA METR!**

Polski producent domów modułowych o dowolnym metrażu. Całoroczne, letniskowe, na wynajem.

WWW.MODUŁOWYDOM.PL



Street Workout ul. Powstańców




Tężnia w Parku Miejskim im. Szuberta ul. Wojska Polskiego



Plac zabaw między MCS Basen a MOSiR ul. Słowackiego



Plac zabaw w parku kieszonkowym ul. Kopernika a ul. Szwolężerów



Centrum Szkoleniowe **Mariny Matsiuk** oferuje

WEBINARY

WYKŁADY

SZKOLENIA ONLINE ORAZ STACJONARNE


z zakresu manicure i stylizacji paznokci
dla osób początkujących oraz zaawansowanych
dla instruktorów, którzy chcą wyróżnić się marką osobistą



NASZ CEL - TO TWÓJ ROZWÓJ



 shopmarinail.com.pl

 szkoleniamarinail@gmail.com

 570-007-518

 Ząbki ul. Skorupki 62 LU2

18 mln złotych z Funduszu Inwestycji Strategicznych, a koszt całej inwestycji szacujemy na ponad 21 mln złotych. W 2019 roku przebudowaliśmy pomieszczenia w Publicznym Przedszkolu nr 3 Skrzat, dzięki czemu powstały dwie nowe sale przedszkolne z zapleczem sanitarnym, szatnią oraz magazynem pomocy dydaktycznych dla 50 przedszkolaków. W roku 2020 oddaliśmy do użytku wiele ważnych dla miasta inwestycji, ale sztandarowym przedsięwzięciem było wybudowanie kompleksu oświatowego złożonego ze szkoły podstawowej na 1000 uczniów, przedszkola na 150 przedszkolaków i największej w mieście, pełnowymiarowej hali sportowej z trybunami i pełnym zapleczem sportowym i sanitarnym. To największy w dotychczasowej historii ząbkowskiego samorządu projekt, którego koszt wyniósł niemal 50 mln złotych, w tym 7,5 mln dofinansowania zewnętrznego. Bez wątplenia kompleks oświatowy przy ulicy Dzikiej jest wizytówką naszego miasta, z czego jestem dumna. W 2019 roku w Ząbkach funkcjonowały tylko trzy szkoły prowadzone przez samorząd, posiadające filie lub drugą lokalizację. Żeby poprawić warunki nauki i pracy, rozdzieliliśmy placówki, w wyniku czego powstało aż pięć szkół, a od września 2021 roku uruchomiliśmy kolejną Szkołę Podstawową nr 6. W 2020 roku dodatkowo przy szkołach podstawowych nr 4 i nr 5, zostały wybudowane nowoczesne boiska wielofunkcyjne oraz powstały place zabaw dla uczniów młodszych klas. Dostosowane zostały też do obowiązujących przepisów i doposażone stołówki szkolne. Na bieżąco prowadzone były remonty obiektów oświatowych; wyposażaliśmy szkoły w pomoce dydaktyczne i sprzęt niezbędny do pełnej realizacji programów nauczania i programów wychowawczo-profilaktycznych.

- Nasze miasto staje się coraz bardziej „zielone”. Jakie inwestycje w zakresie rekreacji zamierza Pani zrealizować jeszcze w roku bieżącym?

- Na skwerach i przy drogach zrobiliśmy liczne nasadzenia zieleni. Od początku bieżącej kadencji samorządu rozpoczęliśmy realizację projektu „Zielona przestrzeń – rozwój i modernizacja terenów zieleni w mieście Ząbki”. W latach 2019-2020 posadziliśmy ponad 200 drzew różnych gatunków, m.in. pięknie kwitnące śliwy wiśniowe przy ul. Złotej, dęby, kasztany czerwone i magnolie na placu przy ul. Słowackiego, lipy drobnolistne wzdłuż ul. Lipowej oraz ozdobne wierzby japońskie w pasażu na Orlej. Nasadzenia drzew uzupełniliśmy krzewami, bylinami, pnączami i trawami ozdobnymi. Posadziliśmy łącznie około 50.000 roślin, w tym prawie 4,7 tys. sadzonek bluszczu pospolitego o właściwościach oczyszczających powietrze. Przy ulicach Kołłątaja i Gajowej powstały piękne skwery z urozmaiconą roślinnością. Zagospodarowaliśmy pasy zieleni wzdłuż 37 ulic, 6 skwerów i w Parku Szuberta. W tym okresie powstało w Mieście Ząbki kilka otwartych stref relaksu, gdzie mieszkańcy mogą wypocząć po pracy i spotkać się ze znajomymi. Zbudowaliśmy m.in. strefę z fontanną posadzkową i pergolami w pasażu Orla. W 2019 roku powstał plac zabaw przy ul. Wolności, strefa relaksu przy ul. Gałczyńskiego oraz skate park przy ul. Słowackiego. W 2020 roku wybudowaliśmy plac zabaw, street workout i boisko do siatkówki plażowej na terenie między Miejskim Centrum Sportu i Stadionem, z licznymi nasadzeniami drzew, krzewów i kwiatów. Zmodernizowaliśmy też istniejący plac zabaw przy

ul. Szwoleżerów, a przy ul. Różanej powstało Podwórko Talentów Nivea. Na terenie szkoły podstawowej i przedszkola przy ul. Dzikiej powstały dwa place zabaw, boisko ze sztuczną trawą do piłki nożnej oraz bieżnia. W tej kadencji ogłosiliśmy przetargi na 12 stref zieleni i małej architektury w całym Ząbkach. Nasadzenia zieleni wykonano przy ulicach: Narutowicza, Słowackiego, Parkowej, 3 Maja, Poniatowskiego, Batorego, Harcerskiej, Sowińskiego oraz Powstańców-Żołnierska, Powstańców-Kopernika, Powstańców-Różana i Powstańców-Reymonta. Zakres inwestycji, w tym nowego parku przy ul. Powstańców, dotyczył budowy alejek spacerowych i ścieżek biegowych, budowy placu zabaw dla dzieci, utworzenia strefy workout, utworzenia strefy relaksu umożliwiającej organizację imprez plenerowych, budowy toru rowerowego typu pumptrack, budowy budek lęgowych oraz hoteli dla owadów, instalacji oświetlenia i monitoringu, instalacji elementów wyposażenia, takich jak: kosze, ławki, leżaki, stojaki rowerowe, tablice informacyjne oraz wykonania zieleni urządzonej. Obecnie powstają kolejne skwery i parki kieszonkowe przy ul. Zycha, Kopernika, Bukowej oraz fontanna posadzkowa, ze ścieżką edukacyjną „Zwierzęta leśne”, z towarzyszącą małą architekturą i licznymi nasadzeniami zieleni przy ul. 11 Listopada /Szpitalnej. Niebawem ogłosimy zamówienie publiczne na projekt, a następnie realizację, rozbudowy Skateparku przy ul. Słowackiego, na który mamy zabezpieczoną w budżecie miasta kwotę ponad 270 tys. złotych. Inwestycja jest realizowana z budżetu obywatelskiego. W Mieście Ząbki niebawem powstanie teren rekreacyjny w pasie Nowoziemowita z licznymi nasadzeniami zieleni, ogrodem smaków i ogrodem zapachów, kwietnymi łąkami oraz placem zabaw przy ul. Reymonta i tężnią przy ul. Różanej. Na skwerze przy ul. Prusa, obok placu zabaw, utworzymy strefę Senior Active. W tej kadencji zostało łącznie wybudowanych lub rozbudowanych 14 stref relaksu i wypoczynku dla dzieci, młodzieży i dorosłych.

- Wspomniane wyżej inwestycje wymagają poważnych nakładów finansowych, bez środków zewnętrznych trudno byłoby je zrealizować.

- To prawda, Miasto Ząbki nieustannie zabiega o środki zewnętrzne na realizację zaplanowanych inwestycji i projektów tak zwanych miękkich, związanych z bieżącym funkcjonowaniem. Mam zaszczyt kierować doświadczoną i zaangażowaną kadrą kierowników i pracowników Urzędu, dzięki czemu zarówno większość potrzeb i oczekiwań inwestycyjnych mieszkańców, jak i moje marzenia, jako burmistrza, rozwoju Miasta mogą być zrealizowane. W tej kadencji udało się nam pozyskać już ponad 80 mln złotych i nieustannie pracujemy nad tym, aby nasze kolejne wnioski mogły przejść pozytywnie weryfikacje. Środki zewnętrzne pochodzą zarówno z dotacji krajowych, jak i unijnych. Główne inwestycje, na które otrzymaliśmy dofinansowywanie, to infrastruktura drogowa, budownictwo oświatowe i komunalne oraz mała architektura i zieleni, czyli realizowane sukcesywnie strefy relaksu i wypoczynku dla mieszkańców. W sierpniu będziemy składali kolejne wnioski do Ministerstwa Sportu i Turystyki na dofinansowanie dwóch hal sportowych przy ząbkowskich szkołach podstawowych oraz wniosek o dotację z Rządowego Funduszu Dróg Samorządowych na budowę środkowego odcinka drogi gminnej Szwoleżerów, od ul. Kościuszki do ul. Zielenieckiej.

WYRUSZ ROWEREM Z ŻĄBEK PO MAZOWSZU

Wakacje jeszcze w pełni, pogoda dopisuje, więc warto wybrać się na wycieczkę. Z naszego miasta wszędzie jest blisko, a na Mazowszu nie brakuje pięknych tras, idealnych na rodzinny wypad.

Cudze chwalicie, swego nie znacie? Jeśli ktoś uwielbia wycieczki jednośladem, wcale nie musi wybierać się na drugi koniec Polski, żeby przeżyć niezapomnianą przygodę. Oczywiście, wielbiciele ekstremalnego jeżdżenia po górach, dolinach i błotach zawsze wybiorą wypad w Sudety, Bieszczady czy Beskidy, ale ci, którzy wolą pedałowac "na niskim tętnie", powinni sprawdzić, jakie widoki do zaoferowania mają okolice Żąbek i Warszawy.

Na Mazowszu są dostępne tysiące kilometrów rozmaitych tras, a żeby z nich skorzystać, nie trzeba mieć ani specjalistycznego sprzętu, ani wielkich umiejętności. Wybierając się na wycieczkę po mazowieckich szlakach rowerowych dowiemy się, gdzie jest Mazowiecka Szwajcaria i w jakich plenerach nagrywano ekranizację powieści Tadeusza Dołęgi-Mostowicza „Znachor”. Można też będzie dla ochłody napić się wody z „królewskiego źródła”.

Mieszkańcy Żąbek mogą się wybrać na wycieczkę właściwie w każdym kierunku, na północ, południe, wschód czy zachód. Mogą pojechać do Puszczy Kampinoskiej, na Kurpie, zwiedzić dolinę rzeki Liwiec albo popędzić wzdłuż Wisły.

Napić się jak król.

Kto wie, gdzie bije „Królewskie źródło”? Jeśli chcemy je znaleźć, to powinniśmy się wybrać do Puszczy Kozienickiej, która oferuje 350 km szlaków rowerowych. Można dzięki nim odkrywać uroki Doliny Środkowej Wisły, Doliny rzek Radomki i Zagożdżonki oraz jezior Opatkowskiego i Kozienickiego. Wielu wrażeń dostarczy bardzo zróżnicowana flora i fauna tamtejszych rezerwatów. Na odpoczynek można się zatrzymać w Garbatce i Jedlni.

Ciekawy jest rezerwat przyrody „Królewskie Źródła” oraz Zagożdżon, gdzie rośnie najstarsze drzewo w puszczy – dąb Zygmunt August, mający status pomnika przyrody. Jego wiek szacowany jest na ponad 350 lat.

Tu kręcono „Znachora”.

Wymarzonym miejscem na rowerowe wycieczki są Dolina Skrzy Prawej i Brudzeński Park Krajobrazowy. Dzięki nim możemy się przekonać, że Mazowsze to nie tylko lasy i piaski, równiny i niziny. Z tego powodu ta kraina jest nazywana Mazowiecką Szwajcarią. Można tam podziwiać meandrującą rzekę Skrwę, ale także okoliczne pola, łąki i lasy rozpościerające się z wysokich skarp. Ścieżki rowerowe obfitują w ciekawe okazy flory i fauny. Wiele atrakcji znajdą dla siebie miłośnicy zabytków sakralnych i świeckich. Warta uwagi jest m.in. miejscowość Sikórz z pałacowo-parkowym zespołem należącym niegdyś do rodziny Piwnickich. Uroki tej krainy doceniali słynni polscy literaci. W pałacyku gościli m.in. Julian Tuwim, Antoni Słonimski, Jan Lechoń i Kazimierz Wierzyński. Bywał tu również Tadeusz Dołęga-Mostowicz, autor powieści „Znachor”. Nic dziwnego, że po wojnie właśnie tutaj kręcono ekranizację jednej z jego najslawniejszych powieści, opowiadającej o losach profesora Rafała Wilczura.

Ruszamy na wschód.

Z naszego miasta wiedzie prosta droga na wschód, a tam trafimy na malownicze tereny doliny Bugu, jednej z najdłuższych, polskich rzek. Bug płynie doliną porośniętą łąkami wierzbowo-topolowymi i sosnowymi borami z prześwitami piaszczystych wydm. Skrywają one bogactwo świata roślin i zwierząt.

Na tych terenach żyją wilki. Można też zobaczyć drewnianą chatę, dzwonnice cerkwi albo wiejskiego kościoła. Na Mazowszu nadbużańskie szlaki przebiegają w okolicach Siedlec, o których nie bez przyczyny mówi się „otwarta brama na Dolinę Bugu”.

Trasy są różnorodne pod względem długości, charakteru i mijanych po drodze atrakcji. Doświadczymy piękna przyrody, ale nie brakuje zabytków. Ze szczegółowymi informacjami najlepiej zapoznać się na stronie Miasta Siedlce.

ŁM/mazovia.pl



WOLNE MIEJSCA DLA PRZEDSZKOLAKÓW

Nowo otwarte Publiczne Przedszkole Akademia Odkrywcy przy ul. Powstańców 25 dysponuje jeszcze wolnymi miejscami dla dzieci z roczników 2018 oraz 2019.

Więcej informacji można uzyskać pod numerem telefonu: 798 484 284



LAS JEST FAJNY, ALE PAMIĘTAJ, ŻE....

W okresie wakacyjnym wiele czasu spędzamy na wędrówkach po lesie. Dowiedz się, co warto zabrać na taki spacer, jak odnaleźć zagubioną drogę i kiedy strażnik leśny może ukarać Cię mandatem.

Co warto zabrać na spacer do lasu?

Zanim wybierzemy się na spacer do lasu, warto wcześniej przejrzeć mapę terenu, który mamy zamiar poznać bliżej. Można też sięgnąć do folderu, który jest dostępny w najbliższym nadleśnictwie lub zajrzeć na stronę internetową nadleśnictwa. W ten sposób bliżej poznamy potencjalne niebezpieczeństwa. Dowiemy się, jakie zwierzęta mają tam ostoje, gdzie są bagna i źródła, a także ocenimy wielkość kompleksu leśnego. Na terenach leśnych często też znajdują się bazy wojskowe, strzelnice i poligony.

Warto zaplanować wcześniej trasę wycieczki i zapamiętać nazwy miejscowości początkowych i końcowych. Jeśli nie lubimy nowinek technicznych, np. nawigacji GPS, zabierzmy ze sobą mapę. Mapy często są też dostępne w postaci tablic przed leśniczkami czy na leśnych parkingach. Jeśli nie mamy ze sobą papierowej wersji mapy okolicy, to warto sfotografować taką tablicę w trakcie wycieczki. Ułatwi to nam orientację i zabezpieczy przed zbędnym kluczeniem po leśnych drogach lub nawet zabłądzeniem. Na dłuższą wyprawę może też przydać się kompas.

Na leśne wędrówki przyda się z pewnością naładowany telefon komórkowy (najlepiej z wyciszonymi dźwiękami). Warto zadbać, aby mieć w nim zapisany numer miejscowego leśniczego lub nawet kilku leśników. Znajdziemy je w folderze nadleśnictwa, czasem na tablicy informacyjnej lub na stronie internetowej nadleśnictwa.

Nie można zapomnieć o odpowiednim ubiorze. Wchodząc do lasu, najlepiej włożyć solidne, wysokie buty. Gdy trafimy na okres wylęgu meszek i komarów, lepiej założyć strój, który pozwoli jak najbardziej zakryć ciało. Z pewnością przyda się też preparat chroniący nas przed ukąszeniami owadów.

Zgubiłem się w lesie, nie mam telefonu. Jak próbować odnaleźć drogę?

Przede wszystkim nie wpadaj w panikę. Usiądź chwilę, zbierz myśli i przypomnij sobie opis terenu w którym jesteś. Warto



wyżyć słuch, bo czasem słyhać z daleka szum głównej drogi, pociąg lub odgłosy miasta. Dokładnie zapamiętaj miejsce, gdzie aktualnie jesteś, i spróbuj ustalić kierunki świata. Pomogą w tym wiadomości z geografii i astronomii. Popatrz na stare drzewa, które są zwykle omszone od północnej strony. Spójrz na położenie słońca i zegarek, wiadomo już będzie, gdzie jest południe lub zachód, bo najczęściej gubimy się w godzinach popołudniowych.

Przed wyjściem do lasu dobrze jest zaopatrzyć się w mapę leśną, którą wcale nie tak trudno zdobyć. Kolorami są tam oznaczone gatunki drzew, można odczytać wiek drzewostanu, a przede wszystkim numer oddziału leśnego. Łatwo ustalić w terenie, w jakim oddziale jesteśmy, bo w południowo-zachodnim narożniku każdego oddziału znajdziemy słupek oddziałowy, gdzie na białym tle czarną farbą wypisane są numery okolicznych oddziałów. Gdy nie masz mapy ani kompasu, słupek pozwoli z łatwością ustalić kierunek północny. Gdy na słupku są numery czterech oddziałów, to narożnik pomiędzy dwoma najniższymi numerami wskazuje północ. Znajdziesz wtedy drogę do domu bez problemu.

Natrafiałem na zakaz wstępu do lasu. Dlaczego?

Nie każdy fragment lasu jest dostępny dla turystów. Z zapisów ustawy o lasach wynika, że stale nie wolno wchodzić na obszary zagrożone erozją, (najczęściej są to niebezpieczne dla ludzi osuwiska), na wszystkie uprawy leśne do 4 metrów wysokości, do ostoi zwierząt, na leśne powierzchnie doświadczalne i do drzewostanów nasiennych. Takie zakazane miejsca są oznaczone tablicami ostrzegawczymi.

Podobnie oznakowane są, ale tylko czasowo, miejsca, gdzie aktualnie trwają prace leśne. Nie należy zbliżać się tam do pracujących maszyn leśnych, samochodów z drewnem w trakcie załadunku oraz do pracujących drwali i zrywkarzy. Prace leśne są szczególnie niebezpieczne dla ludzi i zawsze należy zachować od nich odległość minimum dwóch wysokości otaczających nas drzew.

Zakaz wstępu może pojawić się także okresowo, wprowadzony przez nadleśniczego w związku z ogromnym zagrożeniem pożarowym, klęskami żywiołowymi (np. wiatrołomy czy okiści) oraz wykonywanymi zabiegami chemicznymi. Takie zakazy są ustanowione w trosce o życie i zdrowie ludzi odwiedzających las i należy ich bezwzględnie przestrzegać.

Czy coś mi grozi za nieprzestrzeganie zakazu wstępu do lasu?

Nieprzestrzeganie zakazu wstępu do lasu jest wykroczeniem, które - oprócz świadomego narażenia własnego życia i zdrowia - może być także ukarane mandatem wysokości od 20 do 500 zł.

Zakazy ustanowione ustawowo zabezpieczają trwałość lasu i jego mieszkańców, ale te czasowe służą bezpieczeństwu ludzi odwiedzających las. Prace leśne, zabiegi chemiczne czy usuwanie skutków klęsk żywiołowych to czynności bardzo niebezpieczne i złamanie zakazu wstępu na takie obszary może nieść za sobą poważne zagrożenia życia i zdrowia.

Czy spacerując po lesie mogą trafić pod lufy polujących myśliwych? Czy miejsca polowań są oznakowane?

W trakcie leśnych spacerów możemy napotkać polujących myśliwych. Jeśli jest to polowanie zbiorowe to warto wykazać się zrozumieniem oraz taktem i wybrać inną trasę spaceru, zachowując bezpieczny dystans. Można poczekać na zakończenie pędzenia i wtedy kontynuować spacer. Las służy do rekreacji i wypoczynku, spełnia wiele rozmaitych funkcji społecznych, ale jest także jednocześnie obwodem łowieckim, gdzie mogą trwać polowania. Nie można żądać od myśliwych zaprzestania polowania, ale także myśliwi muszą tolerować i przewidzieć obecność ludzi w lesie.

Nie ma przepisów regulujących kwestie oznakowania miejsca polowań i wprowadzania zakazów wstępu do lasu w trakcie polowania. Regulamin polowań rygorystycznie określa zasady oddawania strzałów, polowania i w pełni zabezpiecza bezpieczeństwo ludzi. Myśliwi są dobrze wyszkoleni, świetnie znają teren i to zwykle oni dostosowują się do ruchu turystycznego w lesie.

Czy mogę wjechać samochodem do lasu?

Zasady udostępniania lasów są precyzyjnie opisane w rozdziale 5. Ustawy o lasach. Wynika z niej, że ruch motorowerem, pojazdem silnikowym (samochodem, motocyklem czy quadem), a także zaprzęgiem konnym dopuszczalny jest tylko drogami publicznymi. Każdym pojazdem można wjechać do lasu drogą leśną tylko wtedy, gdy jest wyraźnie ona oznaczona drogowskazami dopuszczającymi ruch (np. wskazany jest kierunek i odległość dojazdu do miejscowości, ośrodka wypoczynkowego czy parkingu leśnego). Nie dotyczy to inwalidów, którzy poruszają się pojazdami przystosowanymi do ich potrzeb. Także jazdę konną po lesie ustawa dopuszcza tylko drogami wyznaczonymi przez właściwego nadleśniczego.

Uwaga! Na drogach leśnych nie muszą być ustawione szlabany i znaki zakazujące poruszania się po nich, gdyż zakaz ten wynika wprost z zapisów ustawy o lasach. Obowiązuje on cały rok, nie tylko w okresie zagrożenia pożarowego.

Czy strażnik leśny może zatrzymać samochód i wylegitymować kierowcę?

Strażnik leśny, podobnie jak inni pracownicy Służby Leśnej, którzy mają uprawnienia strażnika leśnego, mogą, zgodnie z art.129c Ustawy o prawie o ruchu drogowym, zatrzymywać pojazdy i legitymować kierowców na terenie lasów. Jeżeli kierowca pojazdu nie zastosował się do przepisów i znaków drogowych dotyczących zakazu wjazdu, zatrzymywania się i postoju obowiązujących na terenie lasów, musi liczyć się z tym, że strażnik leśny może go zatrzymać, wylegitymować i wydać polecenie co do zachowania się na drodze. Jeżeli samochód przewozi drewno lub zachodzi uzasadnione podejrzenie, że kierowca popełnił w lesie przestępstwo, strażnik leśny może zatrzymywać pojazd do kontroli także poza terenem leśnym.

Strażnik leśny ma także prawo do legitymowania innych osób, np. świadków wykroczeń i przestępstw, nakładania oraz pobierania grzywien (mandatów karnych), odbierania za pokwitowaniem przedmiotów pochodzących z przestępstwa lub wykroczenia oraz narzędzi i środków służących do ich popełnienia. Należy się liczyć także z tym, że wobec osób

uniemożliwiających kontrolę strażnik leśny ma prawo stosować środki przymusu bezpośredniego łącznie z użyciem broni.

Czy strażnik leśny może nałożyć mandat?

Strażnik leśny i pracownik Służby Leśnej mający uprawnienia strażnika np. leśniczy, ma prawo do nałożenia grzywny w formie mandatu karnego o wysokości od 20 do 500 złotych. Grzywny są nakładane za wykroczenia określone w kodeksie wykroczeń (np. wjazd i parkowanie pojazdu w miejscu niedozwolonym, niszczenie grzybów i grzybni, płoszenie, zabijanie dzikich zwierząt, niszczenie lęgów ptasich mrowisk itd.), w ustawie o ochronie przyrody (np. wypalanie roślinności, uszkodzenie drzew i krzewów) oraz za wykroczenia określone w prawie łowieckim.

W przypadku, gdy sprawcą wykroczenia jest osoba czasowo przebywająca na terenie naszego kraju lub osoba nie mająca stałego miejsca zamieszkania i pobytu, nakłada się mandat karny gotówkowy. W takiej sytuacji należność wpłaca się od razu osobie, która nałożyła mandat.

W sytuacji, gdy wyrządzona szkoda jest znaczna (np. skradziono drewno, zniszczono fragment lasu, budowlę lub urządzenie) i kwalifikuje się to do wyższej kary niż pięćsetzłotowy mandat, strażnik leśny występuje do sądu z wnioskiem o ukaranie i pełni rolę oskarżyciela publicznego. Wtedy grzywnę nakłada sąd, który dodatkowo może także orzec np. wypłacenie nawiazki za spowodowaną szkodę.

Źródło: Lasy Państwowe. opr. KSA



Dokończenie ze str.1

Hołd bohaterskim powstańcom oddali przedstawiciele ząbkowskiej Straży Miejskiej wraz z komendantem Arturem Lewandowskim, Ząbkowscy Legioniści ZL11, wiceprzewodnicząca Rady Miasta Ząbki Edyta Kalata oraz radni: Artur Wałachowski, Tomasz Szymczak, Anna Miazga i Adam Niewiadomski. W uroczystości udział wzięli również minister Piotr Uściński oraz członkowie samorządu powiatowego, Anna Uścińska i Tomasz Kalata, a także liczne grono mieszkańców, dla których pamięć o 63 dniach heroicznej walki nadal pozostaje żywa. Uroczystość poprowadził ząbkowski radny, Adam Niewiadomski.

Punktualnie o godzinie „W” w mieście rozległy się dźwięki syren, w niebo poszybowały biało czerwone race, a zgromadzeni odśpiewali Mazurka Dąbrowskiego. Kolejnym punktem uroczystości było złożenie kwiatów i zapalenie zniczy pod pomnikiem Bohaterów Obrońców Ząbek i Drewnicy.



- Powstanie Warszawskie było zwieńczeniem pięcioletniej walki z okupantem, ponieważ cała Polska zbuntowała się przeciwko dwóm agresorom, dwóm strasznym systemom – niemieckiemu narodowemu socjalizmowi i sowieckiemu komunizmowi. (...) Niektórzy zadają pytanie czy było warto poświęcić tyle ludzkich żyć, ale jak wiemy nie zawsze najważniejsze jest życie. Są rzeczy ważniejsze niż życie i to pokazali powstańcy warszawscy – oddali własne życie za Ojczyznę. (...) Dziś jesteśmy im za to bardzo wdzięczni – mówił minister Piotr Uściński.

- Jeszcze nigdy obchody rocznicy wybuchu Powstania Warszawskiego nie były tak wymowne i poruszające, jak w tym roku. Wczoraj Warszawa, dzisiaj Mariupol, Bucza. (...) Często się mówi „Polak mądry po szkodzie” i właśnie dlatego powinniśmy wyciągnąć właściwe, dogłębne wnioski z wydarzeń, które miały miejsce 78 lat temu w Warszawie oraz tych współczesnych, zza naszej wschodniej granicy. Powinniśmy wyciągnąć te wnioski, abyśmy my i przyszłe pokolenia Polaków nigdy nie musieli doświadczać tego co obserwujemy - dodał Waldemar Stachera, przewodniczący ząbkowskiej Rady Miejskiej.

Przemówienie okolicznościowe wygłosiła też burmistrz Ząbek, Małgorzata Zyśk.

- 78 lat to w zasadzie w przybliżeniu życie jednego człowieka. Jeszcze żyją powstańcy warszawscy i oni dzisiaj odpierają



zarzuty, czy Powstanie Warszawskie było zasadne. Wtedy nikt takich wątpliwości nie miał. Po pięciu latach udreki, łapanek, przesłuchań przez Gestapo, obozów koncentracyjnych, nikt się nie zastanawiał czy trzeba walczyć. (...) Ci młodzi ludzie nie wyobrażali sobie życia w zniewolonym kraju, pragnęli wolności. Dzisiaj oddajemy im cześć i honor i dziękujemy za przelaną krew – powiedziała Małgorzata Zyśk, burmistrz Miasta Ząbki.

Zgodnie z wieloletnią tradycją ząbkowskich uroczystości odśpiewano wojenny hymn harcerskiego Batalionu „Parasol” - Pałacyk Michla. Obchody zakończyły się w wspólnym pamiątkowym zdjęciem.

Organizatorami uroczystości upamiętniającej tę największą akcję zbrojną podziemia w okupowanej Europie są Małgorzata Zyśk, burmistrz Miasta Ząbki, Miasto Ząbki, Ząbkowscy Legioniści ZL11 oraz Duma Warszawskiego Przedmieścia.

Powstanie Warszawskie było jednym z najważniejszych i zarazem najbardziej dramatycznych wydarzeń w historii Polski. 1 sierpnia 1944 roku do walki z okupantem stanęło około 50 tys. powstańców, wielu z nich było jeszcze dziećmi. Powstanie, które pierwotnie miało zakończyć się po kilku dniach, trwało 63 dni. Bilans strat przerażał - zginęło około 18 tys. powstańców i około 180 tys. cywili.

Miejmy nadzieję, że nigdy już na polską ziemię nie powrócą dni kiedy, będziemy musieli bronić zbrojnie naszej Ojczyzny, a pamięć o Obrońcach Polski na zawsze pozostanie żywa w naszych sercach. Cześć i chwała Bohaterom!

KSA



BUDŻET OBYWATELSKI: GŁOSOWANIE JUŻ WKRÓTCE, TERAZ „KAMPANIA WYBORCZA”

Przez cały wrzesień mieszkańcy naszego miasta będą mogli głosować na zadania do budżetu obywatelskiego, które zostaną zrealizowane w przyszłym roku.

Głosowanie ruszy już 1 września. Do wyboru są 22 projekty (z 26 zgłoszonych przez ząbkowian, ale cztery nie zostaną poddane pod głosowanie). Z puli infrastrukturalnej jest 10 projektów, a kolejnych 12 z puli społecznej.

Dwa pozostałe tygodnie sierpnia są dobrym momentem, by zareklamować i wypromować zgłoszone projekty. Urząd Miasta zachęca do generowania plakatów dla poszczególnych zgłoszonych zadań, bądź samodzielnie ich opracowania. Ograniczeniem jest tylko inwencja projektodawców, którzy mogą nawet poczuć się jak komitety wyborcze i nakręcić filmiki zachęcające do głosowania. Zadania można promować w dowolnej formie. Plakaty czy filmiki można także przesyłać na adres mailowy promocja@zabki.pl.

Głosowanie będzie trwało od 1 do 30 września w formie elektronicznej na platformie <https://zabki.budzet-obywatelski.org> oraz tradycyjnie, poprzez wrzucenie karty do głosowania do urny. Głosować będzie można w SP1, SP2 i SP3 oraz w Urzędzie Miasta Ząbki.

Do wykonania zostaną wybrane te projekty z poszczególnych pul, które uzyskają największą liczbę głosów, do wyczerpania



BUDŻET OBYWATELSKI
Ząbki 2023

Głosujemy!
od 1 do 30 września 2022

Jak zgłaszać?



Elektronicznie
poprzez formularz na stronie zabki.budzet-obywatelski.org

Osobiście poprzez:

- wrzucenie karty do głosowania do urny w Urzędzie Miasta Ząbki, wejście A, w godzinach pracy urzędu.
Druki będą dostępne przy urnie do głosowania.



- wrzucenie karty do głosowania do urny w jednym z wyznaczonych punktów, które znajdują się w ząbkowskich szkołach:

1. Szkoła Podstawowa nr 1 przy ul. Piłsudskiego 35
2. Szkoła Podstawowa nr 2 przy ul. Batorego 11
3. Szkoła Podstawowa nr 3 przy ul. Kościelnej 2

Druki kart są dostępne w szkołach w godzinach ich pracy oraz na stronie urzędu www.zabki.pl




Wszystkie informacje znajdziesz na stronie:
zabki.budzet-obywatelski.org



ogólnej kwoty przeznaczonej na realizację budżetu obywatelskiego oraz które otrzymały co najmniej 50 głosów ważnych. Budżet Obywatelski na 2023 rok to kwota nie mniejsza niż 500 tys. zł, przy czym na projekt infrastrukturalny możemy przeznaczyć 1 18 887,42 zł, na społeczny 50 951,75 zł.

UM Ząbki/ŁM

DLACZEGO WARTO GRAĆ W SZACHY Z DZIEĆMI?



W porównaniu z grami planszowymi lub komputerowymi, które zyskują i tracą popularność, szachy, dzięki swojej złożoności i dynamice, wydają się wiecznie aktualne. Liczba unikalnych 40 ruchowych partii możliwych do rozegrania jest większa od liczby atomów we wszechświecie.

Zasady szachowe nie są trudne i dzieci od 3 lub 4 roku życia są w stanie je opanować. Gra w szachy pomaga w rozwoju koncentracji i wyobraźni. Możliwość sprawdzenia zasad strategicznych w praktyce uczy najmłodszych szacunku do reguł. Zwycięstwa i porażki oraz wyciągane z nich wnioski pozytywnie kształtują charakter. Chęć rozwoju wymusza na młodym szachiście samodyscyplinę, która przydaje się w wielu aspektach dorosłego życia.

W Warszawie i okolicach jest dobrze rozwinięta infrastruktura szachowa dająca możliwości rozwoju. W wielu szkołach i przedszkolach są organizowane szachowe zajęcia dodatkowe. Turnieje w różnych grupach wiekowych można znaleźć w każdy weekend. Kluby szachowe chętnie przyjmują młodych entuzjastów królewskiej gry.

Paweł Sujkowski



OGŁOSZENIE

**MIEJSKIE CENTRUM SPORTU
W ZĄBKACH
POSZUKUJE PRACOWNIKÓW
DO PERSONELU SPRZĄTAJĄCEGO.**

Więcej informacji na stronie internetowej
www.mcszabki.pl lub pod numerem
telefonu 885-140-140.

Stadion Miejski Ząbki

ul. Słowackiego 21

10 | 09 | 2022

BILETY DOSTĘPNE NA eBilet.pl

VIKI GABOR

Pozegnanie Lata Ząbki



Mateusz Mijał



Lunaria



Łuka Rosi



*Prowadząca koncert
Dagmara*

DLA MIESZKAŃCÓW ZĄBEK Z KARTĄ MIESZKAŃCA BEZPŁATNIE

DLA OSÓB BEZ KARTY 40 ZŁ | DO 12 ROKU BEZPŁATNIE | ULGOWY 20 ZŁ

START IMPREZY | 17.30 - 22.00